

COMUNICADO FECHA: 21/01/2019

Aporte últimas 24hs (m3/s)	25028
Evacuado a la hora 08:00 (m3/s)	24995
Nivel del embalse hora 08:00 (m)	36.46

Los diferentes modelos meteorológicos coinciden en pronosticar precipitaciones poco significativas para toda la cuenca en los próximos días.

En función de ello los caudales erogados permanecerán en un entorno de 25,000 m3/s.

Con esta maniobra los puertos de Concordia y Salto no superarán los valores de 14.50 y 14.70 metros respectivamente.




La cota del lago descenderá tendiendo a los 35.50 metros en los próximos días.

Vertedero Abierto

ESTE COMUNICADO QUE SE EMITE DIARIAMENTE, PUEDE SER VARIADO POR RAZONES IMPREVISTAS O EMERGENCIAS EN CUALQUIER MOMENTO.

SE PODRA ACCEDER A LA VERSION ACTUALIZADA COMUNICANDOSE TELEFONICAMENTE A LOS SIGUIENTE NUMEROS.

Prefecturas

 Prefectura Salto Grande (R.A):	0345-4226089
 Prefectura Concordia (R.A):	0345-4212404
 Prefectura Salto (R.O.U.):	47335275