

COMUNICADO FECHA: 17/01/2019

Aporte últimas 24hs (m3/s)	<b>22307</b>
Evacuado a la hora 08:00 (m3/s)	<b>21648</b>
Nivel del embalse hora 08:00 (m)	<b>35.68</b>

Los diferentes modelos meteorológicos coinciden en pronosticar abundantes precipitaciones en toda la cuenca para los próximos 2 días.

En función de las precipitaciones que están ocurriendo en la cuenca se han incrementado los caudales erogados a un valor de 22,500 m3/s.

Con esta maniobra los puertos de Concordia y Salto no superarán los valores de 14.00 y 14.30 respectivamente.

Persiste la condición de suelos saturados que generan un potencial de escurrimiento muy alto en las cuencas medias e inmediata al embalse.

La ocurrencia de nuevas precipitaciones generará un nuevo incremento de los caudales erogados con el consecuente aumento del nivel del río sin superar los 14.30 y 14.50 metros en los puertos de Concordia y Salto respectivamente.




La cota del lago continuará incrementándose tendiendo a los 36.00.

Vertedero Cerrado

ESTE COMUNICADO QUE SE EMITE DIARIAMENTE, PUEDE SER VARIADO POR RAZONES IMPREVISTAS O EMERGENCIAS EN CUALQUIER MOMENTO.

SE PODRA ACCEDER A LA VERSION ACTUALIZADA COMUNICANDOSE TELEFONICAMENTE A LOS SIGUIENTE NUMEROS.

#### Prefecturas

 Prefectura Salto Grande (R.A):	0345-4226089
 Prefectura Concordia (R.A):	0345-4212404
 Prefectura Salto (R.O.U.):	47335275